

Study Overview

The goal of the **Vineyard Road Pedestrian Safety Study** is to evaluate alternatives and recommend enhanced mobility design solutions for **Vineyard Road from 7th Street to 16th Street**. Recommendations will focus on improving the safety, accessibility, and multimodal connectivity of the area's residents and children walking, biking, or rolling to or from John F. Kennedy Academy of Inquiry and C.O. Greenfield Academy of Design and Innovation.

Future Project recommendations may result in the installation of sidewalks bicycle facilities, traffic calming, signalization, streetlights, shade trees, and/or green stormwater infrastructure.

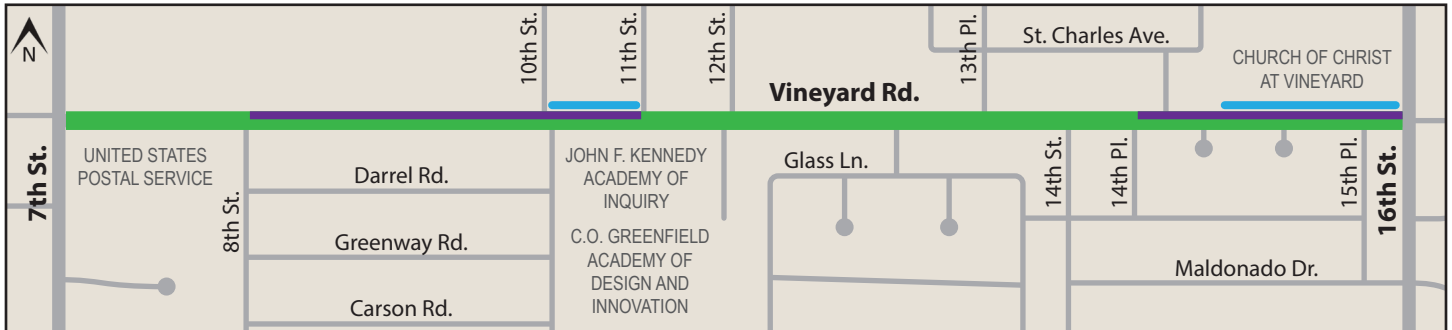
Project Timeline

Pre-Design Study: Summer 2024 - Summer 2025

Virtual Presentation and Online Survey: Fall 2024

In-person Public Open House: Spring 2025

Study Corridor



Key: █ Study Corridor █ Half-Street Conditions and No Sidewalk █ Irrigation Ditch

Project History

The challenging conditions on Vineyard Road, including half-street conditions and lack of sidewalks, has been a concern of the neighborhood for years. The South Phoenix Concerned Citizens group brought it to the attention of the City at recent semi-annual meetings.

- November 2022: Staff contacted four property owners between 9th Street and 11th Street.
- December 2023: Staff met with John F. Kennedy Elementary School principal to discuss pedestrian safety challenges.
- January 2024: Staff conducted an initial site visit and documented student/ pedestrian activity.

Existing Conditions


- Half-street conditions on Vineyard Road between 8th Street and 11th Street and between 14th Way and 16th Street
- Skewed intersection at Vineyard Road and 10th Street
- John F. Kennedy Academy of Inquiry pick-up/drop-off zone on Vineyard Road

- No sidewalks on the two half-street segments
- Irrigation ditches on the north side of Vineyard Road between 10th Street and 11th Street as well as between 14th Way and 16th Street

Pre-Design Study

- Determine appropriate locations and configurations of new sidewalk(s) or modify existing sidewalks to improve pedestrian/bicycle movements and safety.
- Determine appropriate locations and configuration of bicycle lanes and related facilities.
- Evaluate the roadway to identify opportunities for constructing traffic-calming infrastructure.
- Analyze roadway to determine if/where street lighting should be added or upgraded.
- Determine if tree shade, landscape improvements, and/or green stormwater infrastructure (GSI) can be installed.

- Evaluate roadway and intersections to determine if pedestrian signalization could be installed.
- Evaluate roadway and intersections to determine if existing traffic signals should be upgraded.
- Identify any historical land use or generational land ownership that could be memorialized.



Visit the City's website to view more information about this and other improvement projects.
phoenix.gov/streets/vineyard7to16

Resumen del Estudio

El objetivo del **Estudio de Seguridad Peatonal de Vineyard Road** es evaluar alternativas y recomendar soluciones de diseño de movilidad mejoradas para **Vineyard Road desde 7th Street hasta 16th Street**. Las recomendaciones se centrarán en mejorar la seguridad, la accesibilidad y la conectividad multimodal de los residentes y los niños de la zona que caminan, montan en bicicleta o ruedan hacia o desde la Academia de Investigación John F. Kennedy y la Academia de Diseño e Innovación C.O. Greenfield.

Las futuras recomendaciones del proyecto pueden dar lugar a la instalación de aceras, instalaciones para bicicletas, pacificación del tráfico, señalización, farolas, árboles de sombra y/o infraestructuras verdes de aguas pluviales.

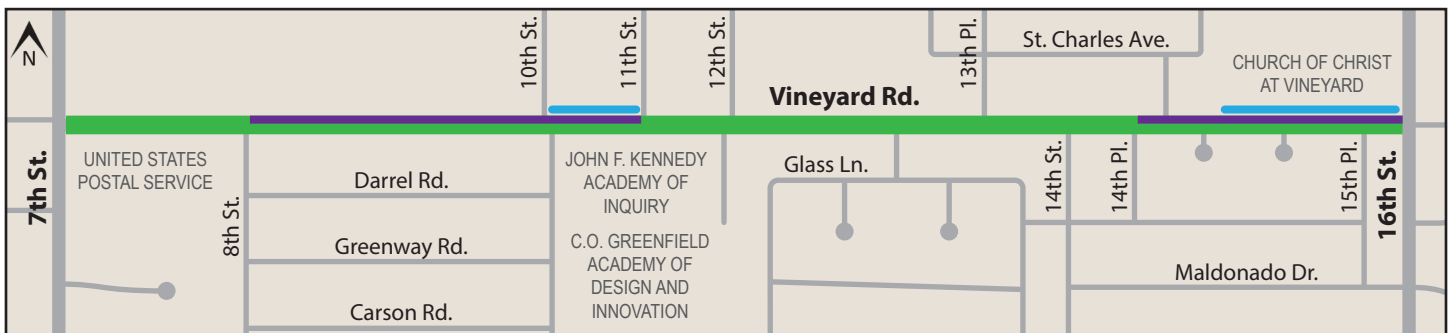
Calendario del Proyecto

Estudio de Prediseño: verano de 2024 - verano de 2025

Presentación Virtual y Encuesta por Internet: otoño de 2024

Jornada de Puertas Abiertas en Persona: primavera de 2025

Corredor de Estudio



Clave: █ Corredor de Estudio █ Estado de Media Calle y Sin Acera █ Acequia de Riego

Historia del Proyecto

Las difíciles condiciones de Vineyard Road, incluyendo el estado de media calle y la falta de aceras, ha sido una preocupación del vecindario durante años.

- Noviembre 2022: El personal se puso en contacto con cuatro propietarios entre 9th Street y 11th Street.
- Diciembre de 2023: El personal se reunió con el director de la Escuela Primaria John F. Kennedy para discutir los desafíos de la seguridad peatonal.
- Enero de 2024: El personal realizó una visita inicial al lugar y documentó la actividad de estudiantes y peatones.

- No hay aceras en los dos segmentos de media calle
- Zanjas de riego en el lado norte de Vineyard Road entre 10th Street y 11th Street, así como entre 14th Way y 16th Street

- Evaluar la calzada y las intersecciones para determinar si podría instalarse una señalización peatonal.
- Evaluar la calzada y las intersecciones para determinar si deben mejorarse los semáforos existentes.
- Identificar cualquier uso histórico del suelo o propiedad generacional del suelo que pudiera conmemorarse.

Estudio de Prediseño

- Determinar las ubicaciones y configuraciones adecuadas de las nuevas aceras o modificar las existentes para mejorar los movimientos y la seguridad de peatones y ciclistas.
- Determinar las ubicaciones y configuraciones apropiadas de los carriles para bicicletas e instalaciones relacionadas.
- Evaluar la calzada para identificar oportunidades de construcción de infraestructuras de pacificación del tráfico.
- Analizar la calzada para determinar si debe añadirse o mejorarse el alumbrado público.
- Determinar si se puede instalar árboles para sombra, mejoras paisajísticas y/o infraestructuras verdes de aguas pluviales.

Condiciones Actuales

- Estado de media calle en Vineyard Road entre 8th Street y 11th Street y entre 14th Way y 16th Street
- Intersección sesgada en Vineyard Road y 10th Street
- Zona de recogida y descarga de la Academia de Investigación John F. Kennedy en Vineyard Road



Visite el sitio web de la Ciudad para ver más información sobre este y otros proyectos de mejora.
phoenix.gov/streets/vineyard7to16